

OBSAH ČÁSTI 4

GEODETIKÉ PODKLADY

"Zrušení závorářského stanoviště odb. Kamensko"

1	Souhlasy vlastníků stavbou dotčených pozemků				
2	Tabulka stavbou dotčených pozemků				
3	Výpisy z katastru				

Souhlas majitelů pozemků

Název akce: Zrušení závorářského stanoviště odb. Kamensko

Jméno		Adresa		PSČ		Město, obec		Adresa nemovitosti		Číslo katastrální		List vlastnictví		Katastrální území	
1	AŽD Praha s.r.o.	Žirovnická 3146/2		106 00		Praha 10		Kopidlno		1366/10		1613		Kopidlno	
2	Město Kopidlno	náměstí Hilmarovo 13		507 32		Kopidlno		Kopidlno		1367		1613		Kopidlno	
3	RONOVKA, spol. s.r.o.	Družstevní 5		289 32		Oskořínek		Kopidlno		612/1		10001		Kopidlno	
								Kopidlno		661/4		1609		Kopidlno	

Ve smyslu ust. § 184a odst. 2 zákona č. 183/2006 Sb., o územním plánování a stavebním řádu, ve znění pozdějších předpisů, vydává vlastník pozemku/ů

AŽD Praha s.r.o.

se sídlem: Žirovnická 3146/2, Praha 10, PSČ 106 00

IČ: 48029483

DIČ: CZ48029483

zapsaná v obchodním rejstříku pod sp. zn.: C 14616/MSPH vedenou u Městského soudu v Praze

Statutární orgán: Ing. Zdeněk Chrdle, generální ředitel

(dále jen „vlastník“)

Souhlas vlastníka s navrhovaným stavebním záměrem

dle níže uvedených podmínek pro stavebníka, kterým je

Správa železnic, státní organizace

se sídlem Praha 1, Nové Město, Dlážďená 1003/7, PSČ 110 00

IČO: 70994234

DIČ: CZ70994234

zapsaná v OR vedeném Městským soudem v Praze, oddíl A, vložka 48384

zastoupená Ing. Petrem Hofhanzlem, ředitelem Stavební správy západ

Adresa pro doručování:

Správa železnic, státní organizace

Stavební správa západ, Sokolovská 1955/278, Praha 9, PSČ 190 00

(dále jen „stavebník“)

1. Vlastník prohlašuje, že je vlastníkem pozemků p.č. 1366/10 a p.č. 1367, v k.ú. Kopidlno obec Kopidlno zapsaný na LV č. 1613 u Katastrálního úřadu pro Královéhradecký kraj, Katastrální pracoviště Jičín (dále jen „pozemky“).
2. Stavebník je investorem veřejně prospěšné stavby dráhy o názvu „Rekonstrukce SZZ v žst. Kopidlno“ a „Zrušení závorářského stanoviště odb. Kamensko“ (dále jen „stavba dráhy“), jejíž realizace se předpokládá v termínu od 03/2022 do 12/2023. Stavebník uvede vlastníka jako účastníka řízení o povolení stavby dráhy.
3. Způsob využití jednotlivých pozemků:

Parc.číslo	Název stavebního objektu	Označení záboru	Výměra záboru
1366/10	Rekonstrukce přejezdů P4622 a P4621		
1367			

Na výše uvedených pozemcích p.č. 1366/10 a p.č. 1367 v k.ú. Kopidlno budou uloženy kabely SSZT pro účely zabezpečení železničních přejezdů a pro zřízení návěstidla. (dle uvedení v tabulce). Po skončení prací budou pozemky uvedeny do řádného stavu (dále jen „stavba“).

4. Vlastník prohlašuje, že byl seznámen stavebníkem s rozsahem a druhem užití jím vlastněných pozemků předmětné stavby. Zákres předpokládané části pozemků do katastrální mapy tvoří přílohu tohoto souhlasu a vlastník s ním byl seznámen.

5. Vlastník prohlašuje, že na vyzvání stavebníka/zhotovitele stavby poskytne součinnost k uzavření nájemní smlouvy se zhotovitelem stavby před započítím stavebních prací.
6. U pozemků tvořící součást zemědělského půdního fondu nebo pozemků určených k plnění funkcí lesa, dává tímto vlastník souhlas s odnětím předmětných pozemků nebo jeho dotčené části ze zemědělského půdního fondu nebo lesního půdního fondu, bude-li takového odnětí pro potřeby zhotovení předmětné stavby dráhy zapotřebí.
7. Vlastník a stavebník si předají pozemky předávacím protokolem v rámci předávání staveniště zhotoviteli stavby, ve kterém se označí případné zjištěné závady eventuálně jiné skutečnosti týkající se předávané nemovitosti, ještě před započítím stavebních prací.
8. Vlastník požaduje, aby v případě, že stavba nebude z jakýchkoliv důvodů realizována, nebo pokud nebudou pozemky stavbou dotčeny, nebyl tento souhlas předkládán ve správním řízení.
9. Souhlas je vyhotoven ve třech stejnopisech, z nichž stavebník obdrží dva stejnopisy a vlastník jeden stejnopis.
10. Tento souhlas je projevem skutečné a pravé vůle vlastníka nebyl vydán v tísní, za nápadně nevýhodných podmínek či v omylu.

Přílohy č. 1 – Koordinační polohopisné situace

Vlastník:

V Praze dne 14-12-2020


.....
Ing. Chrdle Zdeněk
generální ředitel společnosti



AŽD Praha s.r.o.
Žirovnická 3146/2
Záběhlice
106 00 Praha 10
37

Převzal: 24.11.2020
V Plzni dne


.....
Ing. Hrnčířová Irena
jednatel společnosti KTA technika s.r.o.

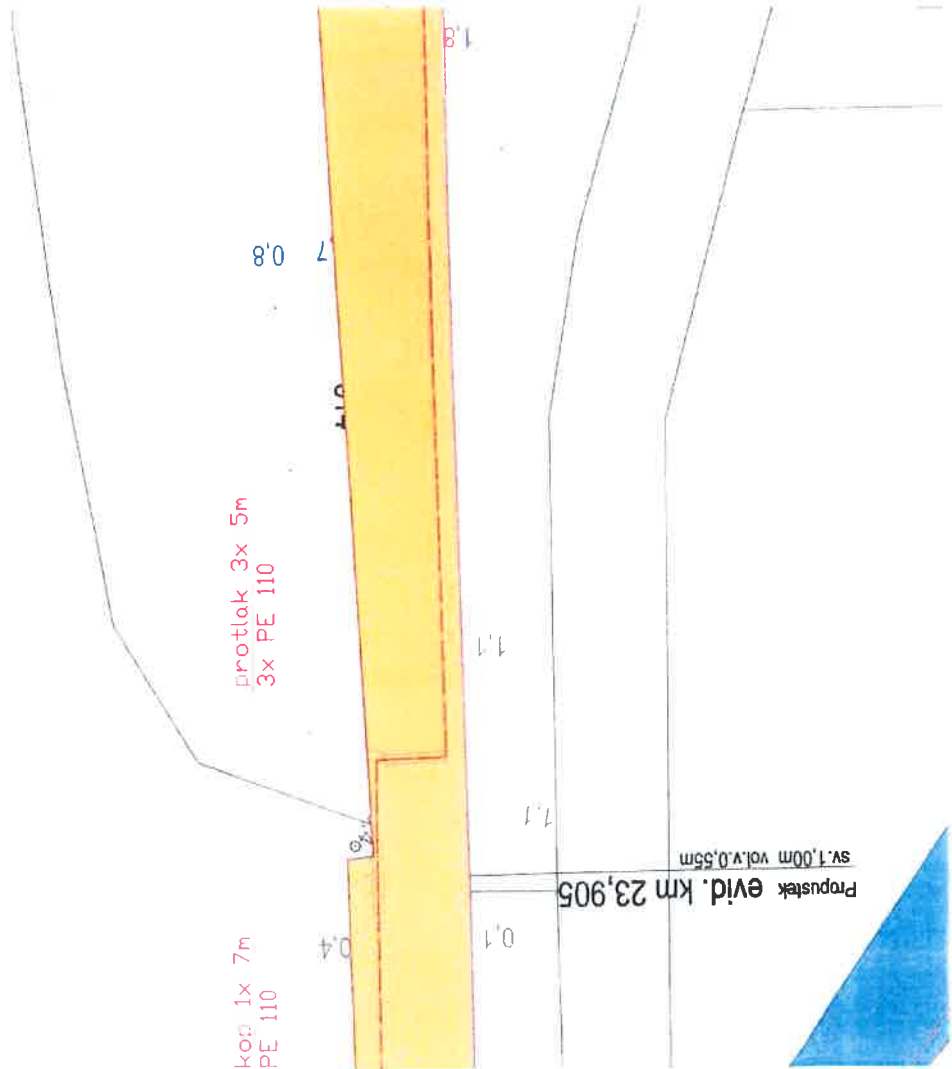


KTA technika, s.r.o.
Klatovská 100
301 00 Plzeň
IČ: 62618911
DIČ: CZ62618911
ústředna: 378 023 411

-2-



649/34



LEGENDA:

- nový stav v rámci této stavby
- stávající stav
- rušený stav
- hranice dražního pozemku
- pozemky SŽ, s.o.
- pozemky AŽD, s.r.o.

Souhlas vlastníka pozemku parc.č. 1368/10 a 1367 v k.ú. Kopidlno (669296) s navrhovaným stavebním záměrem.

V PRAZE

Dne:

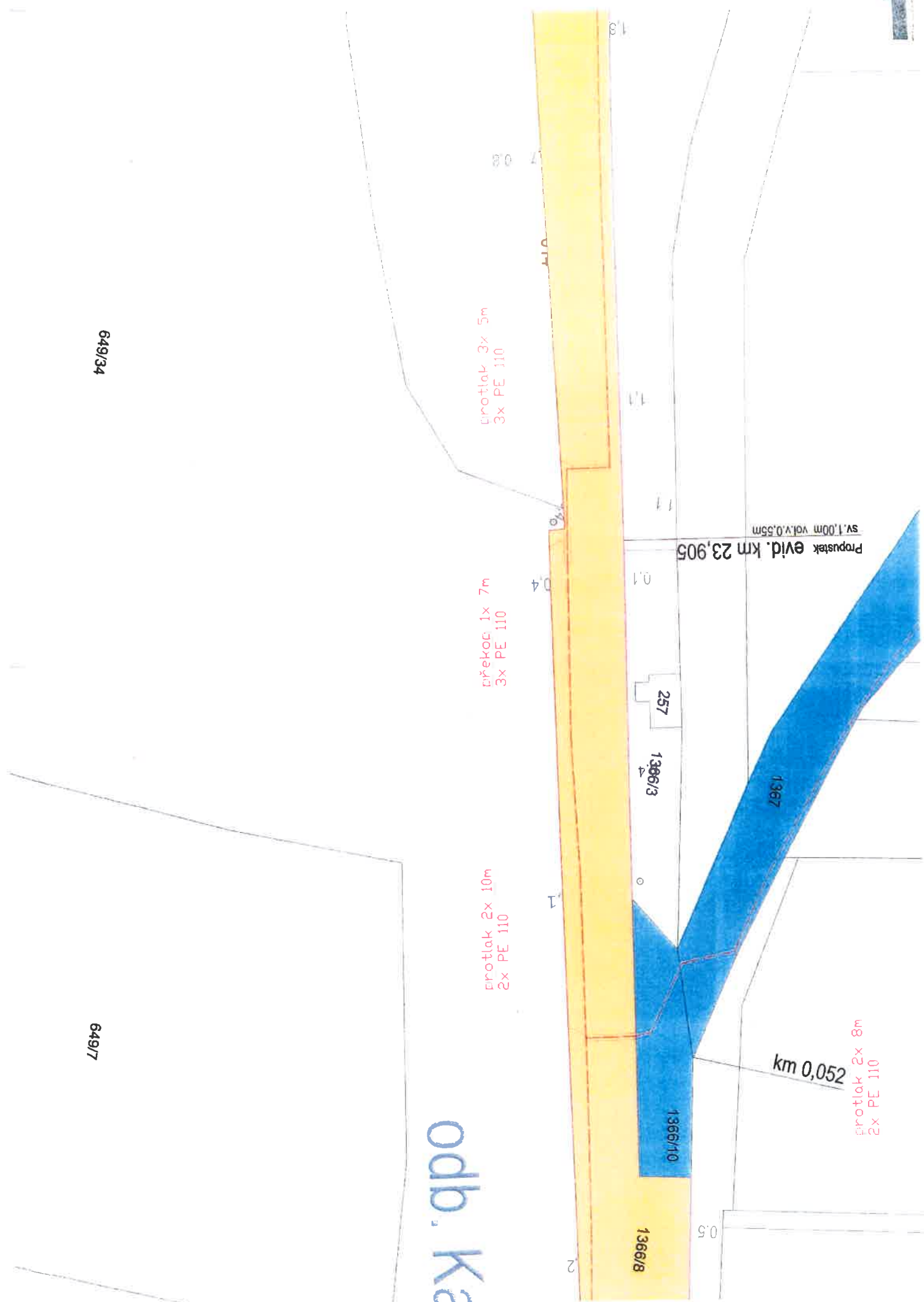
24.12.2020

Podpis vlastníka:

AŽD Praha s.r.o.
Žitovnická 3146/2
Záběhlice
106 00 Praha 10
47.



Autorizovaný projekt.	Vedoucí projektu	Technický projektant	Dodavatel projektant	Projektant kancelář:
Ing. Josef Hrnčíř	Ing. Josef Hrnčíř	Tomáš Škubal	Romana Luňáková	IA TECHNICKÁ s.r.o. Křivovská 100/953, 301 00 Písek
Kraj: Středočeský	Stavba: Stavební úřad: DU Praha			DIC: CZ-62616911
Objednatel: Správa železnic, státní organizace				tel.: 378 023 411
Stavební správa východ, Mendelova 773/1, 779 00 Olomouc				e-mail: kta@katechnika.cz
Název stavby: "Zrušení závorářského stanoviště odb. Kamensko"				www: http://www.katechnika.cz
C. Situační výkresy				ID datové schránky: kvagsh
Katastrální situační výkres - parc.č. 1368/10 a 1367 - M 1:500				Číslo zakázky Z20-039
				Datum 01/2021
				Účel DSP + PDPS
				Počet listů 3x A4
				Číslo výkresu C.2.10



Protok 2x 8m
2x PE 110

Propustek evid. kn. SV. 1.00m vol.v. 0.55m

Profit 3x 5m
3x PE 110

Průměr: 1x 7m
3x PE 110

Protoluk 2x 10m
2x PE 110

odboke

649/34

649/7

1332/1

km 0,839

KOPB1 km 0,908

km 0,973

LEGENDA:

- nový stav v rámci této stavby
- stávající stav
- hranice drážního pozemku
- pozemky AŽD, s.r.o.

Souhlas vlastníka pozemku parc.č. 1367 v k.ú. Kopiclino (669296) s navrhovaným stavebním záměrem.

V PRAXE

Dne:

14.12.2020

Podpis vlastníka:

AŽD Praha s.r.o.
2. úsečník 3146/2
Záhřebice
106 00 Praha 10
PRAHA

Autorizovaný projekt	Vedoucí projektu	Technický projektant	Dodavatel projektant	Projektování kancelář:
Ing. Josef Hrnčíř	Ing. Josef Hrnčíř	Tomáš Škubel	Romana Luňáková	UA TECHNICKÁ s.r.o. Klatovská 100/883, 301 00 Písek
Kraj: Královéhradecký	Stavba: Správa železnic, státní organizace	Stavební úřad: DÚ Praha		DIC: CZ-62618811 378 023 411
Objednatel: Stavební správa východ, Nentubova 173/1, 778 00 Olomouc				tel.: ka@katechnika.cz www: http://www.katechnika.cz
Název stavby:				ID datové schránky: kv9g5ch
"Zrušení závorářského stanoviště odb. Kamensko"				Číslo zakázky: Z20-039
C. Situační výkresy				Datum: 01/2021
				Účel: DSP + PDPS
Katastrální situační výkres - parc.č. 1367 - M 1:500				Počet listů: 6x A4
				Číslo výkresu: C.2.12

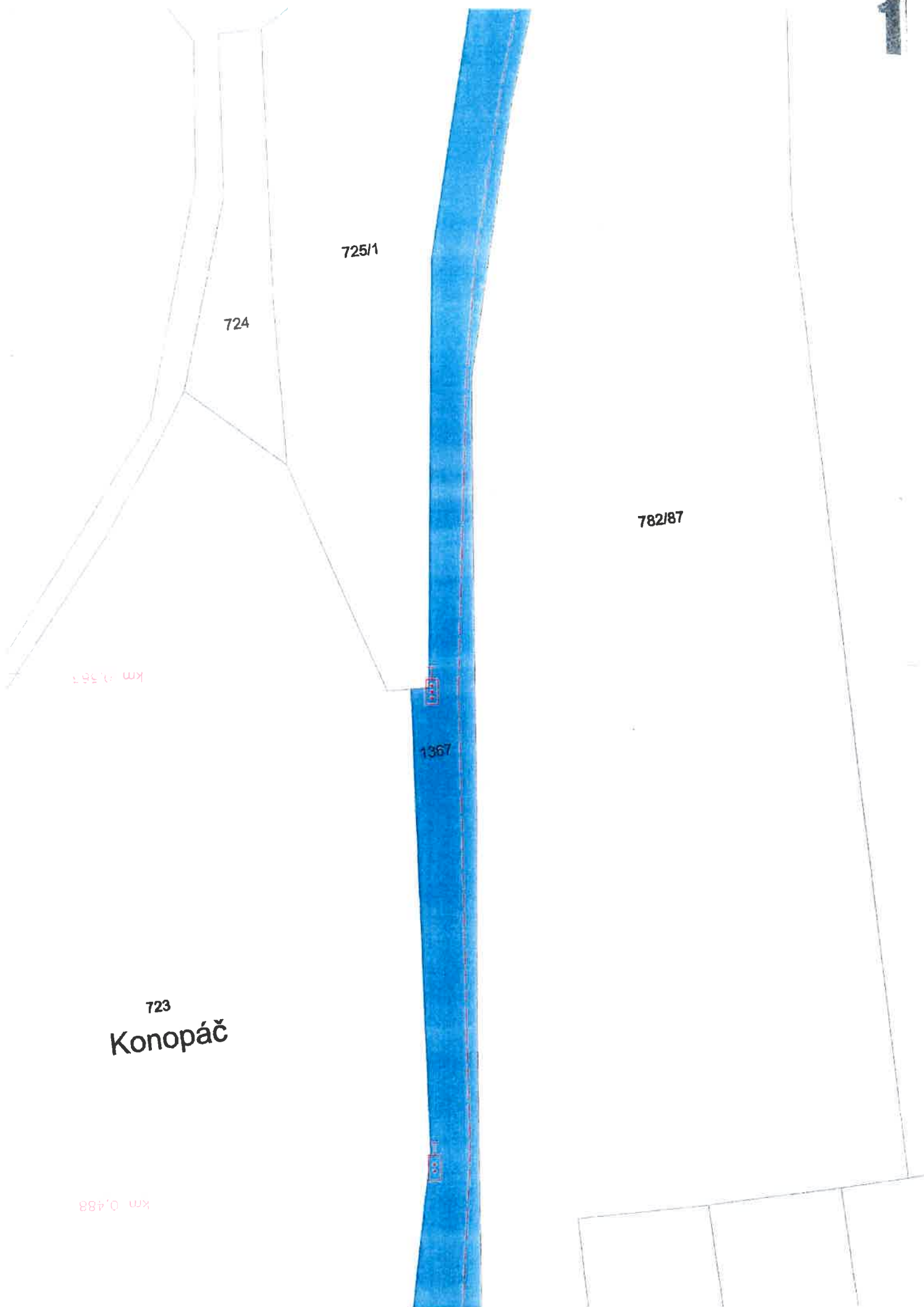
km 0,823

PrDS. km 0,748

prótlak 1x 5m
1x PE 110

1367

1367





LEGENDA:

- nový stav v rámci této stavby
- stávající stav
- hranice drážního pozemku
- pozemky AŽD, s.r.o.

Souhlas vlastníka pozemku parc.č. 1367 v k.ú. Koplidno (869296) s navrhovaným stavebním záměrem.

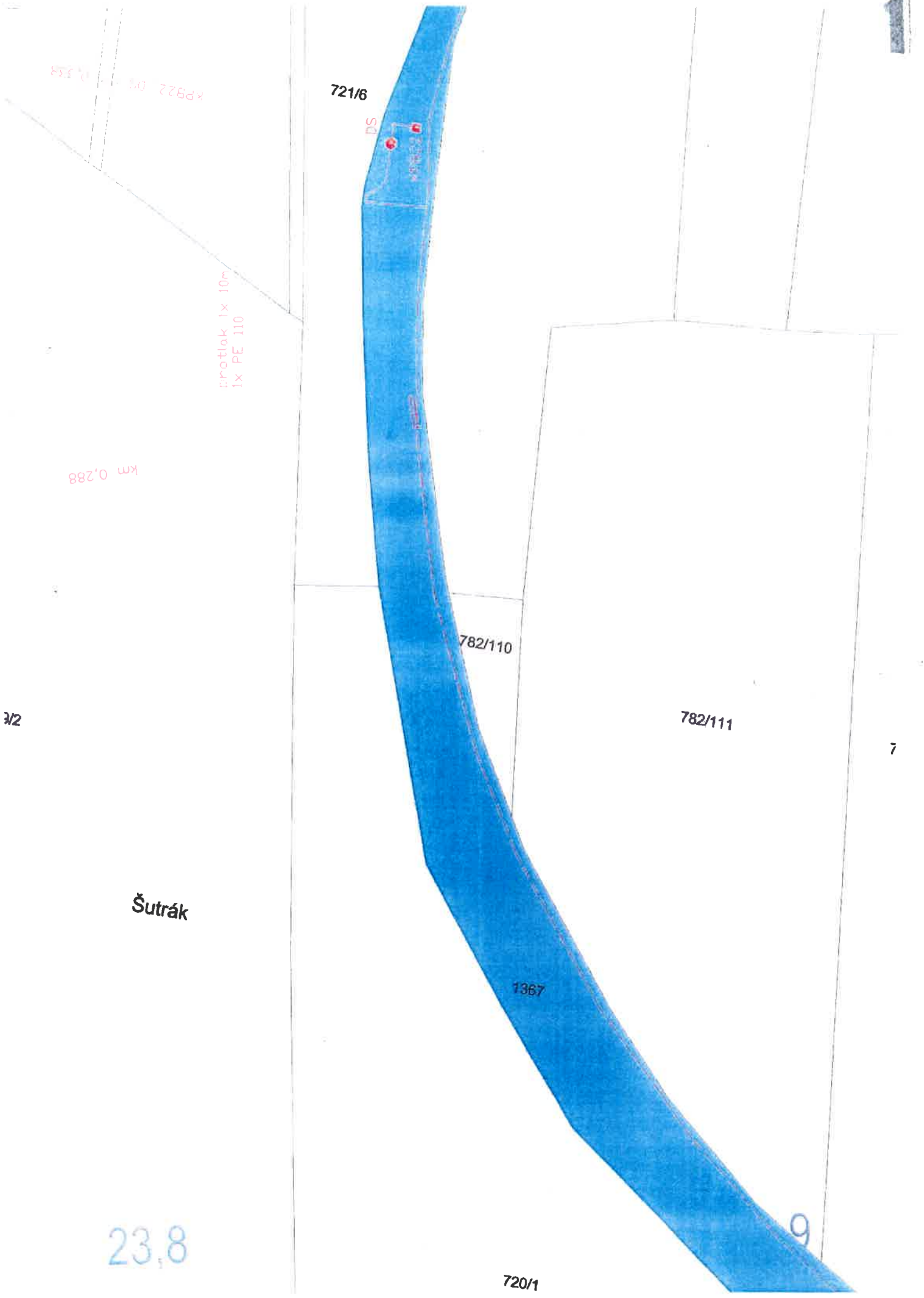
V PRÁZE Dne: 14. 12. 2020



Podpis vlastníka:

[Signature]

Autorizovaný projekt	Vedoucí projektu	Technický projektant	Dokladový projektant	Projektant kromě:
Ing. Josef Hrnčář	Ing. Josef Hrnčář	Tomáš Škubal	Romana Ladinšková	TECHNIKA s.r.o.
Kraj: Královéhradecký		Stavební úřad: DÚ Praha		Klatovská 100/863, 301 00 Píseň
Objednatel: Správa železnic, státní organizace				DIC: CZ-62618911
Objednatel: Stavební správa východ, Nerudova 773/1, 779 00 Olomouc				IČ: 379 023 411
Název stavby: "Zrušení závorátského stanoviště odb. Kamensko"				tel.: kta@katechnika.cz
				www: http://www.katechnika.cz
				ID datové schránky: 160956h
				Číslo zakázky: Z20-039
				Datum: 01/2021
				Účel: DSP + PDPS
				Počet listů: 4x A4
				Číslo výkresu: C.2.11
C. Situční výkresy				
Katastrální situční výkres - parc.č. 1367 - M 1:500				



0,338

721/6

DS

protlak 1x 10m
1x PE 110

km 0,288

782/110

782/111

1367

Šutrák

23,8

720/1

9

7

3/2

Ve smyslu ust. § 184a odst. 2 zákona č. 183/2006 Sb., o územním plánování a stavebním řádu, ve znění pozdějších předpisů, vydává vlastník pozemku/ů

RONOVKA, spol. s.r.o.

se sídlem: Družstevní 5, Oskořnek, PSČ 289 32

IČ: 27439852

DIČ: CZ27439852

zapsaná v obchodním rejstříku pod sp. zn.: C 113062 vedená u Městského soudu v Praze

Statutární orgán: Ing. Tomáš Hruška jednatel společnosti

(dále jen „vlastník“)

Souhlas vlastníka s navrhovaným stavebním záměrem
dle níže uvedených podmínek pro stavebníka, kterým je

Správa železnic, státní organizace

se sídlem Praha 1, Nové Město, Dlážďená 1003/7, PSČ 110 00

IČO: 70994234

DIČ: CZ70994234

zapsaná v OR vedeném Městským soudem v Praze, oddíl A, vložka 48384

zastoupená Ing. Petrem Hofhanzlem, ředitelem Stavební správy západ

Adresa pro doručování:

Správa železnic, státní organizace

Stavební správa západ, Sokolovská 1955/278, Praha 9, PSČ 190 00

(dále jen „stavebník“)

1. Vlastník prohlašuje, že je vlastníkem pozemku p.č. 661/4 v k.ú. Kopidlno obec Kopidlno zapsaný na LV č. 1609 u Katastrálního úřadu pro Královéhradecký kraj, Katastrální pracoviště Jičín (dále jen „pozemky“).
2. Stavebník je investorem veřejně prospěšné stavby dráhy o názvu „**Rekonstrukce SZZ v žst. Kopidlno**“ a „**Zrušení závorářského stanoviště odb. Kamensko**“ (dále jen „stavba dráhy“), jejíž realizace se předpokládá v termínu od 03/2022 do 12/2023. Stavebník uvede vlastníka jako účastníka řízení o povolení stavby dráhy.
3. Způsob využití jednotlivých pozemků:

Parc.číslo	Název stavebního objektu	Označení záboru	Výměra záboru
661/4	Rekonstrukce přejezdů P4622 a P4621	trvalý zábor	cca 3m2

Na výše uvedeném pozemku p.č. 661/4 v k.ú. Kopidlno budou uloženy kabely SSZT pro účely zabezpečení železničního přejezdu + výstražník *(dle uvedení v tabulce)*. Po skončení prací bude pozemek uveden do řádného stavu (dále jen „stavba“).

4. Vlastník prohlašuje, že byl seznámen stavebníkem s rozsahem a druhem užití jím vlastněného pozemku předmětné stavby. Zákres předpokládané části pozemku do katastrální mapy tvoří přílohu tohoto souhlasu a vlastník s ním byl seznámen.

5. Vlastník prohlašuje, že na vyzvání stavebníka/zhotovitele stavby poskytne součinnost k uzavření nájemní smlouvy se zhotovitelem stavby před započítím stavebních prací.
6. U pozemku tvořící součást zemědělského půdního fondu nebo pozemku určených k plnění funkcí lesa, dává tímto vlastník souhlas s odnětím předmětného pozemku nebo jeho dotčené části ze zemědělského půdního fondu nebo lesního půdního fondu, bude-li takového odnětí pro potřeby zhotovení předmětné stavby dráhy zapotřebí.
7. Vlastník a stavebník si předají pozemek předávacím protokolem v rámci předávání staveniště zhotoviteli stavby, ve kterém se označí případné zjištěné závady eventuálně jiné skutečnosti týkající se předávané nemovitosti, ještě před započítím stavebních prací.
8. Vlastník požaduje, aby v případě, že stavba nebude z jakýchkoliv důvodů realizována, nebo pokud nebude pozemek stavbou dotčen, nebyl tento souhlas předkládán ve správním řízení.
9. Souhlas je vyhotoven ve třech stejnopisech, z nichž stavebník obdrží dva stejnopisy a vlastník jeden stejnopis.
10. Tento souhlas je projevem skutečné a pravé vůle vlastníka nebyl vydán v tísní, za nápadně nevýhodných podmínek či v omylu.

Přílohy č. 1 – Koordinační polohopisná situace

Vlastník:

V Kopidlně dne 1.10.2021

Ing. Tomáš Hruška
jednatel společnosti

Převzal:

V Plzni dne 12.10.2021

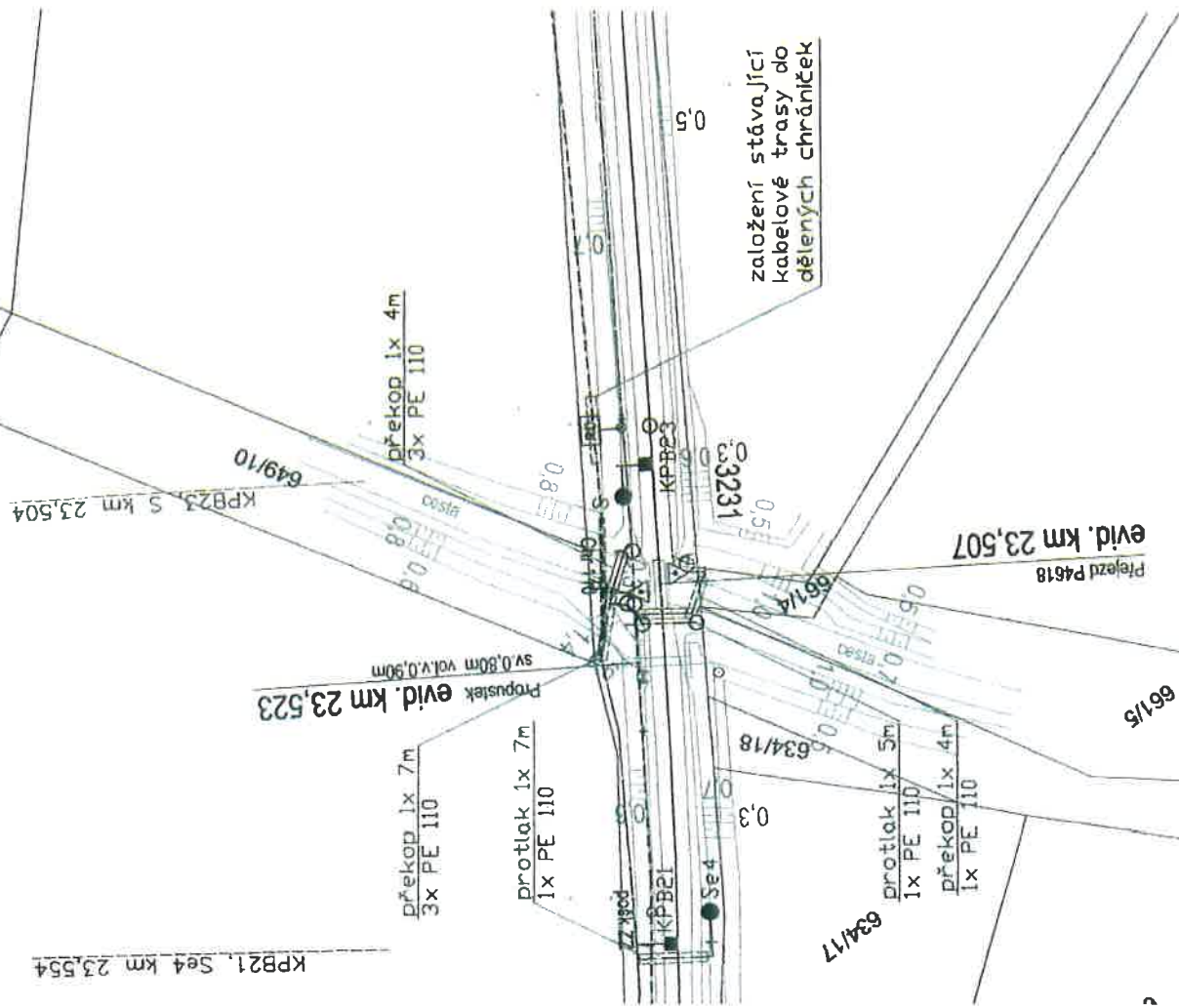
Ing. Hrnčířová Irena

jednatel společnosti KTA technika s.r.o.



-2-

KTA technika, s.r.o.
Klatovská 100
301 00 Plzeň
IČ: 62618911
DIČ: CZ62618911
ústředna: 378 023 411

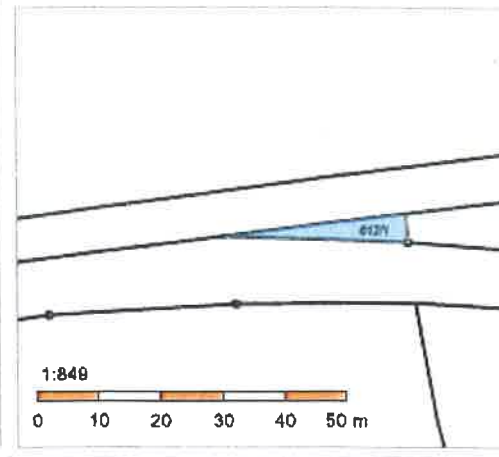


	Vlastnické právo / Právo hospodařit s majetkem státu	Adresa	PSČ	Město, obec	Obec	Parcelní číslo	Číslo LV	Druh pozemku	Katastrální území
1	Město Kopidlno	náměstí Hilmarovo 13	507 32	Kopidlno	Kopidlno	612/1	10001	orná půda	Kopidlno (669296)
2	RONOVKA, spol.s.r.o.	Družstevní 5	289 32	Oskořínek	Kopidlno	661/4	1609	vodní plocha	Kopidlno (669296)
3	Česká republika / Správa železnic, státní organizace	Dlážděná 1003/7	110 00	Praha 1	Kopidlno	703	223	ostatní plocha	Pševs (631825)
4	Královéhradecký kraj, Správa silnic Královéhradeckého kraje	Kutnohorská 59/23	500 04	Hradec Králové	Kopidlno	1325/7	1326	ostatní plocha	Kopidlno (669296)
5	Město Kopidlno	náměstí Hilmarovo 13	507 32	Kopidlno	Kopidlno	1325/10	10001	ostatní plocha	Kopidlno (669296)
6	Česká republika / Správa železnic, státní organizace	Dlážděná 1003/7	110 00	Praha 1	Kopidlno	1366/1	520	ostatní plocha	Kopidlno (669296)
7	České dráhy, a.s.	nábřeží Ludvíka Svobody 1222/12	110 00	Praha 1	Kopidlno	1366/7	1352	ostatní plocha	Kopidlno (669296)
8	Česká republika / Správa železnic, státní organizace	Dlážděná 1003/7	110 00	Praha 1	Kopidlno	1366/8	520	ostatní plocha	Kopidlno (669296)
9	AŽD Praha s.r.o.	Žirovnická 3146/2	106 00	Praha 10	Kopidlno	1366/10	1613	ostatní plocha	Kopidlno (669296)

	Vlastnické právo / Právo hospodařit s majetkem státu	Adresa	PSČ	Město, obec	Obec	Parcelní číslo	Číslo LV	Druh pozemku	Katastrální území
10	JARO Česká Skalice, s.r.o.	Havlíčková 610	552 03	Česká Skalice	Kopidlno	1366/11	1616	ostatní plocha	Kopidlno (669296)
11	Česká republika / Správa železnic, státní organizace	Dlážděná 1003/7	110 00	Praha 1	Kopidlno	1366/16	520	ostatní plocha	Kopidlno (669296)
12	Česká republika / Správa železnic, státní organizace	Dlážděná 1003/7	110 00	Praha 1	Kopidlno	1366/19	520	ostatní plocha	Kopidlno (669296)
13	AŽD Praha s.r.o.	Žirovnická 3146/2	106 00	Praha 10	Kopidlno	1367	1613	ostatní plocha	Kopidlno (669296)
14	Město Kopidlno	náměstí Hilmarovo 13	507 32	Kopidlno	Kopidlno	1371/2	10001	ostatní plocha	Kopidlno (669296)
15	Královohradecký kraj, Správa silnic Královohradeckého kraje	Kutnohorská 59/23	500 04	Hradec Králové	Kopidlno	1385/3	1326	ostatní plocha	Kopidlno (669296)
16	Česká republika / Správa železnic, státní organizace	Dlážděná 1003/7	110 00	Praha 1	Kopidlno	1454	520	ostatní plocha	Kopidlno (669296)
17	Česká republika / Správa železnic, státní organizace	Dlážděná 1003/7	110 00	Praha 1	Kopidlno	st.252	520	zastavěná plocha a nádvoří	Kopidlno (669296)
18	KAVALIERGLASS, a.s.	Křížová 1018/6	150 00	Praha 5	Kopidlno	542/10	1146	ostatní plocha	Kopidlno (669296)

Informace o pozemku

Parcelní číslo:	612/1
Obec:	Kopidlno [573060]
Katastrální území:	Kopidlno [669296]
Číslo LV:	10001
Výměra [m ²]:	68
Typ parcely:	Parcela katastru nemovitostí
Mapový list:	
Určení výměry:	Graficky nebo v digitalizované mapě
Druh pozemku:	orná půda



Vlastníci, jiní oprávnění

Vlastnické právo

Podíl

* * Što Kopidlno, náměstí Hilmarovo 13, 50732 Kopidlno

Způsob ochrany nemovitosti

Název

zemědělský půdní fond

Seznam BPEJ

BPEJ Výměra

[32213](#) 68

Omezení vlastnického práva

Nejsou evidována žádná omezení.

Jiné zápisy

P

Zahájeny pozemkové úpravy

Změna číslování parcel

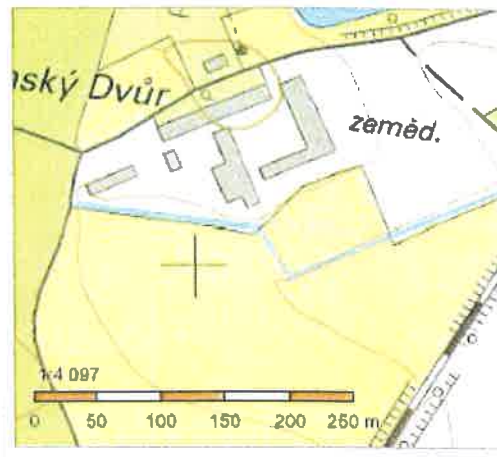
Řízení, v rámci kterých byl k nemovitosti zapsán cenový údaj

Nemovitost je v územním obvodu, kde státní správu katastru nemovitostí ČR vykonává [Katastrální úřad pro Královéhradecký kraj](#),
[Katastrální pracoviště Jičín](#)

Zobrazené údaje mají informativní charakter. Platnost k 16.09.2020 13:00:00.

Informace o pozemku

Parcelní číslo:	661/4
Obec:	Kopidlno [573060]
Katastrální území:	Kopidlno [669296]
Číslo LV:	1609
Výměra [m ²]:	1435
Typ parcely:	Parcela katastru nemovitostí
Mapový list:	
Určení výměry:	Graficky nebo v digitalizované mapě
Způsob využití:	koryto vodního toku přirozené nebo upravené
Druh pozemku:	vodní plocha



Vlastníci, jiní oprávnění

Vlastnické právo	Podíl
KONOVKA, spol. s r.o., Družstevní 5, 28932 Oskořinek	

Způsob ochrany nemovitosti

Nejsou evidovány žádné způsoby ochrany.

Seznam BPEJ

Parcela nemá evidované BPEJ.

Omezení vlastnického práva

Nejsou evidována žádná omezení.

Jiné zápisy

Typ
Zahájeny pozemkové úpravy

Řízení, v rámci kterých byl k nemovitosti zapsán cenový údaj

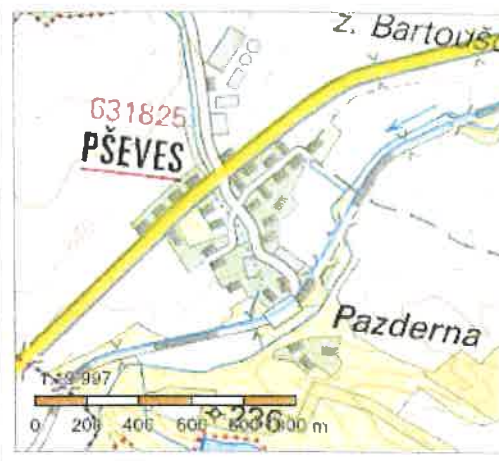
Více informací k cenovým údajům naleznete v k aplikaci.

Nemovitost je v územním obvodu, kde státní správu katastru nemovitostí ČR vykonává [Katastrální úřad pro Královéhradecký kraj](#), [Katastrální pracoviště Jičín](#)

Zobrazené údaje mají informativní charakter. Platnost k 16.09.2020 13:00:00.

Informace o pozemku

Parcelní číslo:	703
Obec:	Kopidlno [573060]
Katastrální území:	Pševes [631825]
Číslo LV:	223
Výměra [m ²]:	29042
Typ parcely:	Parcela katastru nemovitostí
Mapový list:	
Určení výměry:	Ze souřadnic v S-JTSK
Způsob využití:	dráha
Druh pozemku:	ostatní plocha



Vlastníci, jiní oprávnění

Vlastnické právo

Podíl

Česká republika,

Právo hospodařit s majetkem státu

Podíl

Správa železnic, státní organizace, Dlážďená 1003/7, Nové Město, 11000 Praha 1

Způsob ochrany nemovitosti

Nejsou evidovány žádné způsoby ochrany.

Seznam BPEJ

Parcela nemá evidované BPEJ.

Omezení vlastnického práva

Typ

Věcné břemeno (podle listiny)

é zápisy

Nejsou evidovány žádné jiné zápisy.

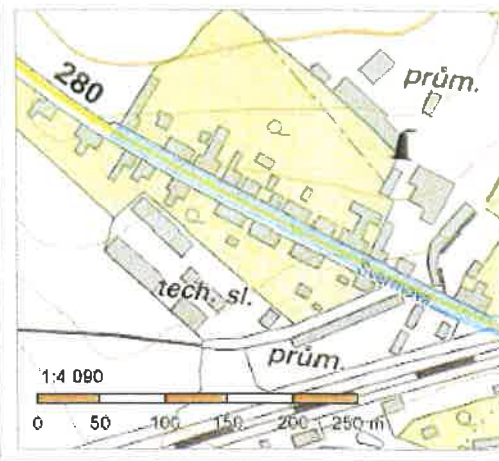
Řízení, v rámci kterých byl k nemovitosti zapsán cenový údaj

Nemovitost je v územním obvodu, kde státní správu katastru nemovitostí ČR vykonává [Katastrální úřad pro Královéhradecký kraj](#), [Katastrální pracoviště Jičín](#).

Zobrazené údaje mají informativní charakter. Platnost k 16.09.2020 13:00:00.

Informace o pozemku

Parcelní číslo:	1325/7
Obec:	Kopidlno [573060]
Katastrální území:	Kopidlno [669296]
Číslo LV:	1326
Výměra [m ²]:	4129
Typ parcely:	Parcela katastru nemovitostí
Mapový list:	
Určení výměry:	Graficky nebo v digitalizované mapě
Způsob využití:	silnice
Druh pozemku:	ostatní plocha



Vlastníci, jiní oprávnění

Vlastnické právo

Podíl

Královéhradecký kraj, Pivovarské náměstí 1245/2, 50003 Hradec Králové

Hospodaření se svěřeným majetkem kraje

Podíl

Správa silnic Královéhradeckého kraje, Kutnohorská 59/23, Plačice, 50004 Hradec Králové

Způsob ochrany nemovitosti

Nejsou evidovány žádné způsoby ochrany.

Seznam BPEJ

Parcela nemá evidované BPEJ.

Omezení vlastnického práva

Nejsou evidována žádná omezení.

Jiné zápisy

Nejsou evidovány žádné jiné zápisy.

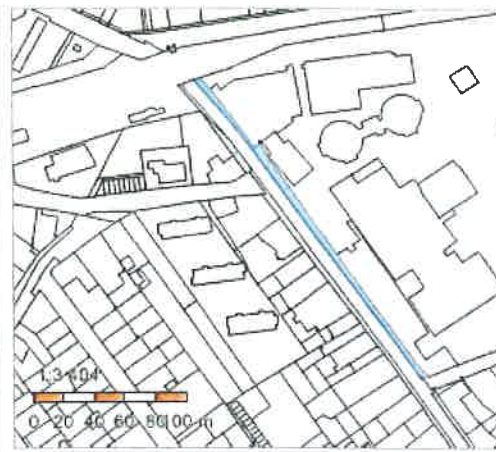
Řízení, v rámci kterých byl k nemovitosti zapsán cenový údaj

Nemovitost je v územním obvodu, kde státní správu katastru nemovitostí ČR vykonává [Katastrální úřad pro Královéhradecký kraj](#), [Katastrální pracoviště Jičín](#).

Zobrazené údaje mají informativní charakter. Platnost k 16.09.2020 13:00:00.

Informace o pozemku

Parcelní číslo:	1325/10
Obec:	Kopidlno [573060]
Katastrální území:	Kopidlno [669296]
Číslo LV:	10001
Výměra [m ²]:	984
Typ parcely:	Parcela katastru nemovitostí
Mapový list:	
Určení výměry:	Graficky nebo v digitalizované mapě
Způsob využití:	ostatní komunikace
Druh pozemku:	ostatní plocha



Vlastníci, jiní oprávnění

Vlastnické právo

Podíl

město Kopidlno, náměstí Hilmarovo 13, 50732 Kopidlno

Způsob ochrany nemovitosti

Nejsou evidovány žádné způsoby ochrany.

Seznam BPEJ

Parcela nemá evidované BPEJ.

Omezení vlastnického práva

Nejsou evidována žádná omezení.

Jiné zápisy

Nejsou evidovány žádné jiné zápisy.

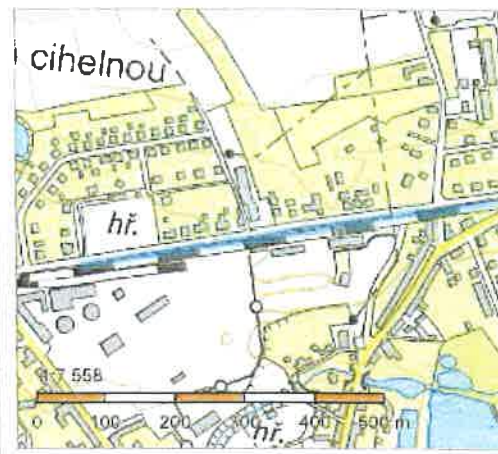
Řízení, v rámci kterých byl k nemovitosti zapsán cenový údaj

novitost je v územním obvodu, kde státní správu katastru nemovitostí ČR vykonává [Katastrální úřad pro Královéhradecký kraj, Katastrální pracoviště Jičín](#)

Zobrazené údaje mají informativní charakter. Platnost k 16.09.2020 13:00:00.

Informace o pozemku

Parcelní číslo:	1366/1
Obec:	Kopidlno [573060]
Katastrální území:	Kopidlno [669296]
Číslo LV:	520
Výměra [m ²]:	7390
Typ parcely:	Parcela katastru nemovitostí
Mapový list:	
Určení výměry:	Graficky nebo v digitalizované mapě
Způsob využití:	dráha
Druh pozemku:	ostatní plocha



Vlastníci, jiní oprávnění

Vlastnické právo	Podíl
Česká republika,	
Právo hospodařit s majetkem státu	Podíl
Správa železnic, státní organizace, Dlážděná 1003/7, Nové Město, 11000 Praha 1	

Způsob ochrany nemovitosti

Nejsou evidovány žádné způsoby ochrany.

Seznam BPEJ

Parcela nemá evidované BPEJ.

Omezení vlastnického práva

Typ	
Věcné břemeno zřizování a provozování vedení	

é zápisy

Nejsou evidovány žádné jiné zápisy.

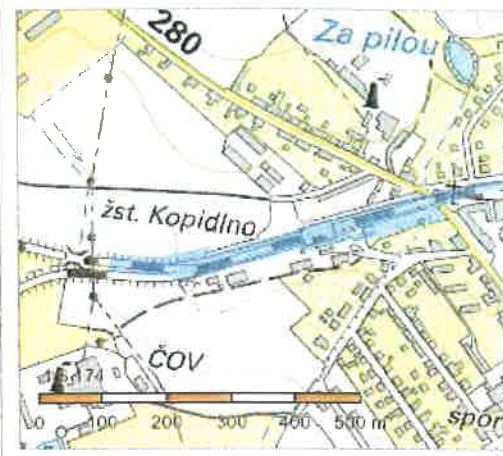
Řízení, v rámci kterých byl k nemovitosti zapsán cenový údaj

Nemovitost je v územním obvodu, kde státní správu katastru nemovitostí ČR vykonává [Katastrální úřad pro Královéhradecký kraj, Katastrální pracoviště Jičín](#)

Zobrazené údaje mají informativní charakter. Platnost k 16.09.2020 13:00:00.

Informace o pozemku

Parcelní číslo:	1366/7
Obec:	Kopidlno [573060]
Katastrální území:	Kopidlno [669296]
Číslo LV:	1352
Výměra [m²]:	19456
Typ parcely:	Parcela katastru nemovitostí
Mapový list:	
Určení výměry:	Graficky nebo v digitalizované mapě
Způsob využití:	dráha
Druh pozemku:	ostatní plocha



Vlastníci, jiní oprávnění

Vlastnické právo

Podíl

České dráhy, a.s., nábreží Ludvíka Svobody 1222/12, Nové Město, 11000 Praha 1

Způsob ochrany nemovitosti

Nejsou evidovány žádné způsoby ochrany.

Seznam BPEJ

Parcela nemá evidované BPEJ.

Omezení vlastnického práva

Typ

Věcné břemeno (podle listiny)

Věcné břemeno cesty

Věcné břemeno zřízení a provozování vedení

Jiné zápisy

Nejsou evidovány žádné jiné zápisy.

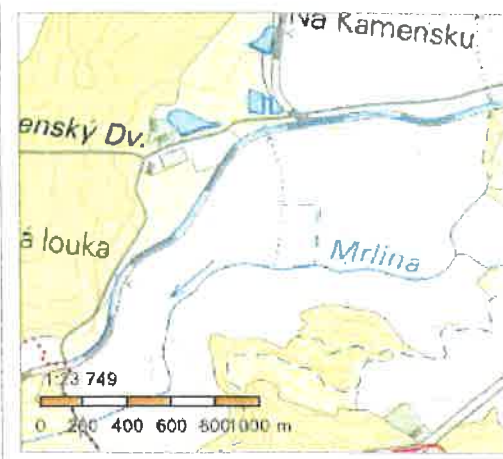
Řízení, v rámci kterých byl k nemovitosti zapsán cenový údaj

Nemovitost je v územním obvodu, kde státní správu katastru nemovitostí ČR vykonává [Katastrální úřad pro Královéhradecký kraj](#), [Katastrální pracoviště Jičín](#)

Zobrazené údaje mají informativní charakter. Platnost k 16.09.2020 13:00:00.

Informace o pozemku

Parcelní číslo:	1366/8
Obec:	Kopidlno [573060]
Katastrální území:	Kopidlno [669296]
Číslo LV:	520
Výměra [m ²]:	35649
Typ parcely:	Parcela katastru nemovitostí
Mapový list:	
Určení výměry:	Graficky nebo v digitalizované mapě
Způsob využití:	dráha
Druh pozemku:	ostatní plocha



Vlastníci, jiní oprávnění

Vlastnické právo	Podíl
Česká republika,	
Právo hospodařit s majetkem státu	Podíl
Správa železnic, státní organizace, Dlážděná 1003/7, Nové Město, 11000 Praha 1	

Způsob ochrany nemovitosti

Nejsou evidovány žádné způsoby ochrany.

Seznam BPEJ

Parcela nemá evidované BPEJ.

Omezení vlastnického práva

Typ
Věcné břemeno zřizování a provozování vedení

É zápisy

Typ
Zahájeny pozemkové úpravy
Změna výměr obnovou operátu
Změna číslování parcel

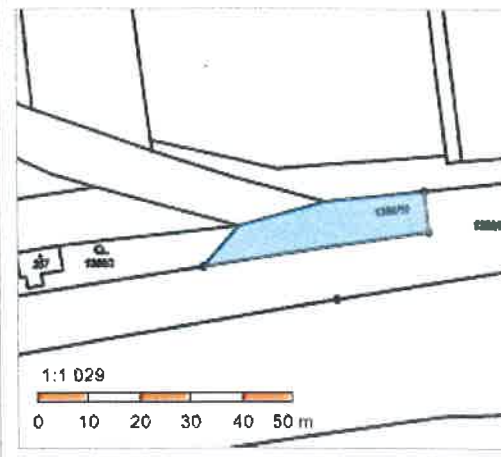
Rízení, v rámci kterých byl k nemovitosti zapsán cenový údaj

Nemovitost je v územním obvodu, kde státní správu katastru nemovitostí ČR vykonává [Katastrální úřad pro Královéhradecký kraj, Katastrální pracoviště Jičín](#)

Zobrazené údaje mají informativní charakter. Platnost k 16.09.2020 13:00:00.

Informace o pozemku

Parcelní číslo:	1366/10
Obec:	Kopidlno [573060]
Katastrální území:	Kopidlno [669296]
Číslo LV:	1613
Výměra [m ²]:	330
Typ parcely:	Parcela katastru nemovitostí
Mapový list:	
Určení výměry:	Graficky nebo v digitalizované mapě
Způsob využití:	dráha
Druh pozemku:	ostatní plocha



Vlastníci, jiní oprávnění

Vlastnické právo

Podíl

r. ZD Praha s.r.o., Žirovnická 3146/2, Záběhlice, 10600 Praha 10

Způsob ochrany nemovitosti

Nejsou evidovány žádné způsoby ochrany.

Seznam BPEJ

Parcela nemá evidované BPEJ.

Omezení vlastnického práva

Typ

Věcné břemeno (podle listiny)

Jiné zápisy

Typ

zhájeny pozemkové úpravy

Řízení, v rámci kterých byl k nemovitosti zapsán cenový údaj

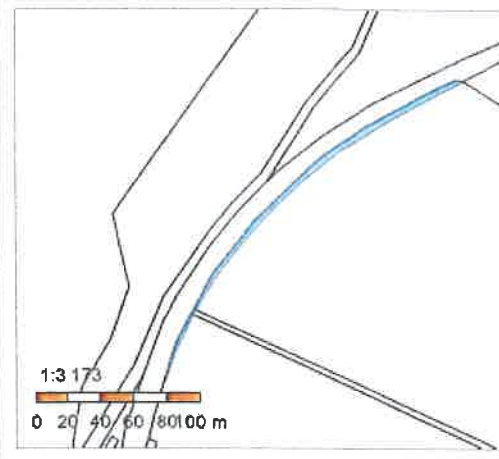
Více informací k cenovým údajům naleznete v aplikaci.

Nemovitost je v územním obvodu, kde státní správu katastru nemovitostí ČR vykonává [Katastrální úřad pro Královéhradecký kraj](#), [Katastrální pracoviště Jičín](#).

Zobrazené údaje mají informativní charakter. Platnost k 16.09.2020 13:00:00.

Informace o pozemku

Parcelní číslo:	1366/16
Obec:	Kopidlno [573060]
Katastrální území:	Kopidlno [669296]
Číslo LV:	520
Výměra [m ²]:	748
Typ parcely:	Parcela katastru nemovitostí
Mapový list:	
Určení výměry:	Graficky nebo v digitalizované mapě
Způsob využití:	dráha
Druh pozemku:	ostatní plocha



Vlastníci, jiní oprávnění

Vlastnické právo	Podíl
Česká republika,	
Právo hospodařit s majetkem státu	Podíl
Správa železnic, státní organizace, Dlážděná 1003/7, Nové Město, 11000 Praha 1	

Způsob ochrany nemovitosti

Nejsou evidovány žádné způsoby ochrany.

Seznam BPEJ

Parcela nemá evidované BPEJ.

Omezení vlastnického práva

Nejsou evidována žádná omezení.

Jiné zápisy

p
Zahájeny pozemkové úpravy

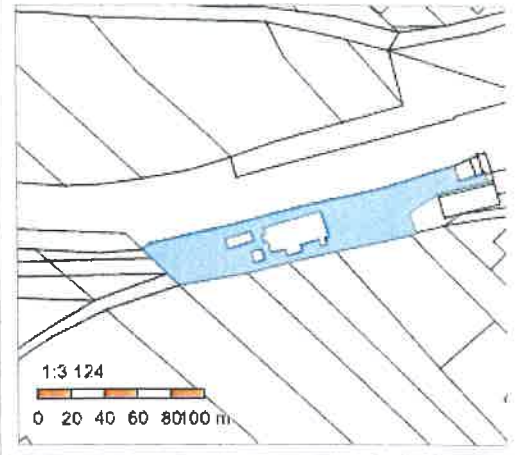
Řízení, v rámci kterých byl k nemovitosti zapsán cenový údaj

Nemovitost je v územním obvodu, kde státní správu katastru nemovitostí ČR vykonává [Katastrální úřad pro Královéhradecký kraj](#), [Katastrální pracoviště Jičín](#).

Zobrazené údaje mají informativní charakter. Platnost k 08.10.2020 07:00:01.

Informace o pozemku

Parcelní číslo:	1366/11
Obec:	Kopidlno [573060]
Katastrální území:	Kopidlno [669296]
Číslo LV:	1616
Výměra [m ²]:	4429
Typ parcely:	Parcela katastru nemovitostí
Mapový list:	
Určení výměry:	Graficky nebo v digitalizované mapě
Způsob využití:	dráha
Druh pozemku:	ostatní plocha



Vlastníci, jiní oprávnění

Vlastnické právo

Podíl

BARO Česká Skalice, s.r.o., Havlíčkova 610, 55203 Česká Skalice

Způsob ochrany nemovitosti

Nejsou evidovány žádné způsoby ochrany.

Seznam BPEJ

Parcela nemá evidované BPEJ.

Omezení vlastnického práva

Typ

Věcné břemeno (podle listiny)

Věcné břemeno cesty

Věcné břemeno zřizování a provozování vedení

É zápisy

Nejsou evidovány žádné jiné zápisy.

Řízení, v rámci kterých byl k nemovitosti zapsán cenový údaj

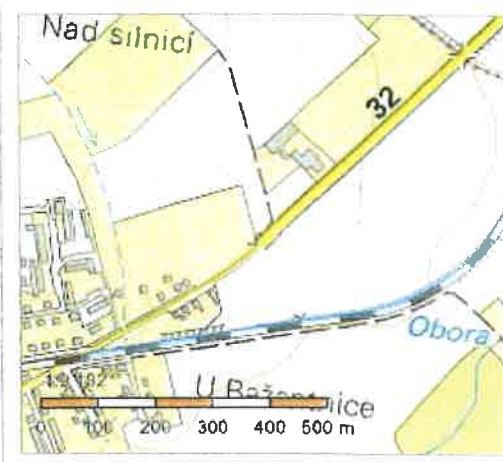
Více informací k cenovým údajům naleznete v k aplikaci.

Nemovitost je v územním obvodu, kde státní správu katastru nemovitostí ČR vykonává [Katastrální úřad pro Královéhradecký kraj, Katastrální pracoviště Jičín](#)

Zobrazené údaje mají informativní charakter. Platnost k 16.09.2020 13:00:00.

Informace o pozemku

Parcelní číslo:	1366/19
Obec:	Kopidlno [573060]
Katastrální území:	Kopidlno [669296]
Číslo LV:	520
Výměra [m²]:	9550
Typ parcely:	Parcela katastru nemovitostí
Mapový list:	
Určení výměry:	Graficky nebo v digitalizované mapě
Způsob využití:	dráha
Druh pozemku:	ostatní plocha



Vlastníci, jiní oprávnění

Vlastnické právo

Podíl

Česká republika,

Právo hospodařit s majetkem státu

Podíl

Správa železnic, státní organizace, Dlážděná 1003/7, Nové Město, 11000 Praha 1

Způsob ochrany nemovitosti

Nejsou evidovány žádné způsoby ochrany.

Seznam BPEJ

Parcela nemá evidované BPEJ.

Omezení vlastnického práva

Nejsou evidována žádná omezení.

Jiné zápisy

p

Zahájeny pozemkové úpravy

Řízení, v rámci kterých byl k nemovitosti zapsán cenový údaj

Nemovitost je v územním obvodu, kde státní správu katastru nemovitostí ČR vykonává [Katastrální úřad pro Královéhradecký kraj, Katastrální pracoviště Jičín](#).

Zobrazené údaje mají informativní charakter. Platnost k 16.09.2020 13:00:00.

Informace o pozemku

Parcelní číslo:	1367
Obec:	Kopidlno [573060]
Katastrální území:	Kopidlno [669296]
Číslo LV:	1613
Výměra [m ²]:	23309
Typ parcely:	Parcela katastru nemovitostí
Mapový list:	
Určení výměry:	Graficky nebo v digitalizované mapě
Způsob využití:	dráha
Druh pozemku:	ostatní plocha



Vlastníci, jiní oprávnění

Vlastnické právo	Podíl
...ZD Praha s.r.o., Žirovnická 3146/2, Záběhlice, 10600 Praha 10	

Způsob ochrany nemovitosti

Nejsou evidovány žádné způsoby ochrany.

Seznam BPEJ

Parcela nemá evidované BPEJ.

Omezení vlastnického práva

Typ
Věcné břemeno (podle listiny)
Věcné břemeno zřízení a provozování vedení

Jiné zápisy

<p>Zahájeny pozemkové úpravy</p> <p>Řízení, v rámci kterých byl k nemovitosti zapsán cenový údaj</p>
--

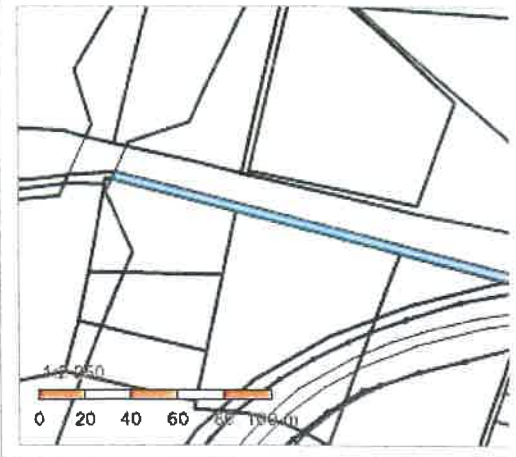
Více informací k cenovým údajům naleznete v k aplikaci.

Nemovitost je v územní obvodu, kde státní správu katastru nemovitostí ČR vykonává [Katastrální úřad pro Královéhradecký kraj](#), [Katastrální pracoviště Jičín](#)

Zobrazené údaje mají informativní charakter. Platnost k 16.09.2020 13:00:00.

Informace o pozemku

Parcelní číslo:	1371/2
Obec:	Kopidlno [573060]
Katastrální území:	Kopidlno [669296]
Číslo LV:	10001
Výměra [m ²]:	579
Typ parcely:	Parcela katastru nemovitostí
Mapový list:	
Určení výměry:	Graficky nebo v digitalizované mapě
Způsob využití:	ostatní komunikace
Druh pozemku:	ostatní plocha



Vlastníci, jiní oprávnění

Vlastnické právo

Podíl

...ěsto Kopidlno, náměstí Hilmarovo 13, 50732 Kopidlno

Způsob ochrany nemovitosti

Nejsou evidovány žádné způsoby ochrany.

Seznam BPEJ

Parcela nemá evidované BPEJ.

Omezení vlastnického práva

Nejsou evidována žádná omezení.

Jiné zápisy

Typ

Zahájeny pozemkové úpravy

něna číslování parcel

Řízení, v rámci kterých byl k nemovitosti zapsán cenový údaj

Nemovitost je v územním obvodu, kde státní správu katastru nemovitostí ČR vykonává [Katastrální úřad pro Královéhradecký kraj](#), [Katastrální pracoviště Jičín](#)

Zobrazené údaje mají informativní charakter. Platnost k 16.09.2020 13:00:00.

Informace o pozemku

Parcelní číslo:	1385/3
Obec:	Kopidlno [573060]
Katastrální území:	Kopidlno [669296]
Číslo LV:	1326
Výměra [m ²]:	6769
Typ parcely:	Parcela katastru nemovitostí
Mapový list:	
Určení výměry:	Graficky nebo v digitalizované mapě
Způsob využití:	silnice
Druh pozemku:	ostatní plocha



Vlastníci, jiní oprávnění

Vlastnické právo

Podíl

Královéhradecký kraj, Pivovarské náměstí 1245/2, 50003 Hradec Králové

Hospodaření se svěřeným majetkem kraje

Podíl

Správa silnic Královéhradeckého kraje, Kutnohorská 59/23, Plačice, 50004 Hradec Králové

Způsob ochrany nemovitosti

Nejsou evidovány žádné způsoby ochrany.

Seznam BPEJ

Parcela nemá evidované BPEJ.

Omezení vlastnického práva

Nejsou evidována žádná omezení.

Jiné zápisy

p

Změna výměr obnovou operátu

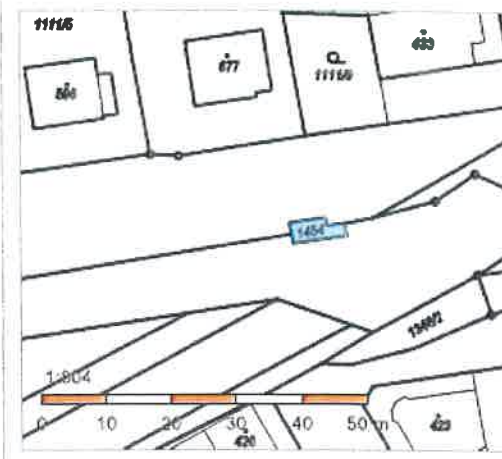
Řízení, v rámci kterých byl k nemovitosti zapsán cenový údaj

Nemovitost je v územním obvodu, kde státní správu katastru nemovitostí ČR vykonává [Katastrální úřad pro Královéhradecký kraj, Katastrální pracoviště Jičín](#)

Zobrazené údaje mají informativní charakter. Platnost k 16.09.2020 13:00:00.

Informace o pozemku

Parcelní číslo:	1454
Obec:	Kopidlno [573060]
Katastrální území:	Kopidlno [669296]
Číslo LV:	520
Výměra [m ²]:	17
Typ parcely:	Parcela katastru nemovitostí
Mapový list:	
Určení výměry:	Graficky nebo v digitalizované mapě
Způsob využití:	jiná plocha
Druh pozemku:	ostatní plocha



Vlastníci, jiní oprávnění

Vlastnické právo	Podíl
Česká republika,	
Právo hospodařit s majetkem státu	Podíl
Správa železnic, státní organizace, Dlážděná 1003/7, Nové Město, 11000 Praha 1	

Způsob ochrany nemovitosti

Nejsou evidovány žádné způsoby ochrany.

Seznam BPEJ

Parcela nemá evidované BPEJ.

Omezení vlastnického práva

Nejsou evidována žádná omezení.

Jiné zápisy

Nejsou evidovány žádné jiné zápisy.

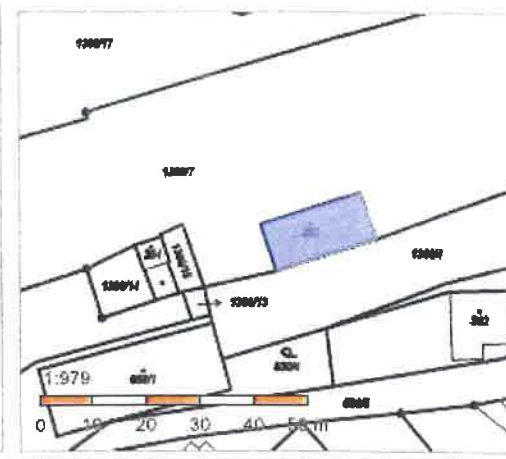
Řízení, v rámci kterých byl k nemovitosti zapsán cenový údaj

Nemovitost je v územním obvodu, kde státní správu katastru nemovitostí ČR vykonává [Katastrální úřad pro Královéhradecký kraj, Katastrální pracoviště Jičín](#)

Zobrazené údaje mají informativní charakter. Platnost k 16.09.2020 13:00:00.

Informace o pozemku

Parcelní číslo:	st. 252
Obec:	Kopidlno [573060]
Katastrální území:	Kopidlno [669296]
Číslo LV:	520
Výměra [m ²]:	176
Typ parcely:	Parcela katastru nemovitostí
Mapový list:	
Určení výměry:	Graficky nebo v digitalizované mapě
Druh pozemku:	zastavěná plocha a nádvoří



Součástí je stavba

Budova s číslem popisným:	Kopidlno [69299] č. p. 258; stavba pro dopravu
Stavba stojí na pozemku:	p. č. st. 252
Stavební objekt:	č. p. 258
Adresní místa:	č. p. 258

Vlastníci, jiní oprávnění

Vlastnické právo	Podíl
Česká republika,	
Právo hospodařit s majetkem státu	Podíl
Správa železnic, státní organizace, Dlážďená 1003/7, Nové Město, 11000 Praha 1	

Způsob ochrany nemovitosti

Nejsou evidovány žádné způsoby ochrany.

Seznam BPEJ

cela nemá evidované BPEJ.

Omezení vlastnického práva

Nejsou evidována žádná omezení.

Jiné zápisy

Nejsou evidovány žádné jiné zápisy.

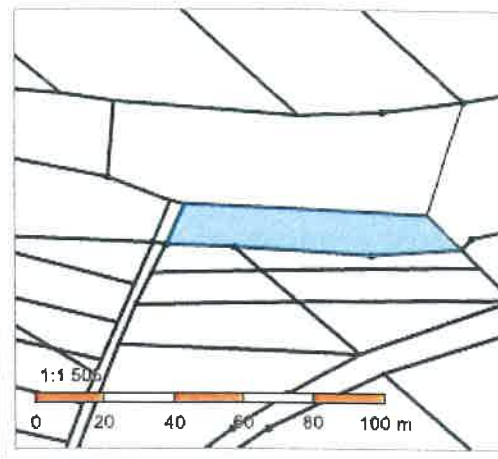
Rizici, v rámci kterých byl k nemovitosti zapsán cenový údaj

Nemovitost je v územním obvodu, kde státní správu katastru nemovitostí ČR vykonává [Katastrální úřad pro Královéhradecký kraj, Katastrální pracoviště Jičín](#)

Zobrazené údaje mají informativní charakter. Platnost k 16.09.2020 13:00:00.

Informace o pozemku

Parcelní číslo:	542/10
Obec:	Kopidlno [573060]
Katastrální území:	Kopidlno [669296]
Číslo LV:	1146
Výměra [m ²]:	852
Typ parcely:	Parcela katastru nemovitostí
Mapový list:	
Určení výměry:	Graficky nebo v digitalizované mapě
Způsob využití:	jiná plocha
Druh pozemku:	ostatní plocha



Vlastníci, jiní oprávnění

Vlastnické právo

Podíl

...VALIERGLASS, a.s., Křížová 1018/6, Smíchov, 15000 Praha 5

Způsob ochrany nemovitosti

Nejsou evidovány žádné způsoby ochrany.

Seznam BPEJ

Parcela nemá evidované BPEJ.

Omezení vlastnického práva

Nejsou evidována žádná omezení.

Jiné zápisy

Nejsou evidovány žádné jiné zápisy.

Řízení, v rámci kterých byl k nemovitosti zapsán cenový údaj

Nemovitost je v územním obvodu, kde státní správu katastru nemovitostí ČR vykonává [Katastrální úřad pro Královéhradecký kraj, katastrální pracoviště Jičín](#)

Zobrazené údaje mají informativní charakter. Platnost k 08.10.2020 07:00:01.